

Uchwała nr XXXVI/247/2010
Rady Gminy Kołaczkowo
Z dnia 9 listopada 2010 r.

W sprawie zmiany uchwały nr XVI/98/08 z dnia 25 kwietnia 2008 roku zmienionej uchwałą nr XXX/204/2010 z dnia 31.03.2010 r. w sprawie zatwierdzenia Planu Odnowy Miejscowości Kołaczkowo

Na podstawie art. 18 ust. 1 ustawy z dnia 8 marca 1990 roku o samorządzie gminnym (Dz. U. z 2001 roku, Nr 142. Poz. 1591, z 2002r., nr 23, po. 220, Nr 62, poz. 558, Nr 113, poz. 984, Nr 214, poz. 1806; z 2005 r. Dz. U. Nr 172, poz. 1441; z 2006 r. Dz. U. Nr 17, poz. 128. Nr 181, poz. 1337, z 2007 r. Nr 48, poz. 327, Nr 138, poz. 974, Nr 173, poz. 1218) Rada Gminy Kołaczkowo uchwała co następuje:

§ 1

W uchwale Rady Gminy Kołaczkowo nr XVII/106/08 z dnia 11 lipca 2008 roku zmienionej uchwałą nr XXX/204/2010 z dnia 31.03.2010 r w sprawie zatwierdzenia planu Odnowy Miejscowości Kołaczkowo wprowadza się następujące zmiany. §1 otrzymuje brzmienie:

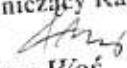
„Zatwierdza się Plan Odnowy Miejscowości Kołaczkowo zgodnie z załącznikiem nr 1 do niniejszej uchwały.

§ 2

Wykonanie uchwały powierz się Wójtowi Gminy Kołaczkowo.

§ 3

Uchwała wchodzi w życie z dniem podjęcia.

Przewodniczący Rady

Jerzy Woś

Załącznik nr 1
Do Uchwały nr XXXVI/247/2010
Rady Gminy w Kołaczkowie
z dnia 9 listopada 2010r.

**PLAN ODNOWY MIEJSCOWOŚCI
KOŁACZKOWO
2008-2018**

SPIS TREŚCI

Wstęp	3
1.Charakterystyka Gminy Kołaczkowo	4
Charakterystyka miejscowości Kołaczkowo	9
Zasoby miejscowości Kołaczkowo	11
2.Analiza SWOT	13
3.Priorytety rozwoju miejscowości zgodnie z Planem Rozwoju Lokalnego Gminy Kołaczkowo.	15
4.Planowane działania na rzecz odnowy miejscowości w latach 2008 – 2018	17
5. Opis i charakterystyka obszarów związanych z kształtowaniem obszarów o szczególnym znaczeniu dla zaspokojenia potrzeb mieszkańców, sprzyjających nawiązywaniu kontaktów społecznych, ze względu na ich położenie oraz cechy funkcjonalno-przestrzenne	23

Wstęp

Rozwój i odnowa obszarów wiejskich to jedno z najważniejszych wyzwań jakie stoi przed Polską w dobie wzmożonego procesu integracji narodów Europy. Zasadniczym celem jest zniwelowanie istniejących dysproporcji w poziomie rozwoju obszarów wiejskich w stosunku do terenów zurbanizowanych lub objętych planem urbanizacji.

Dla prowadzenia działań zmierzających do poprawy przez Jednostki Samorządów Terytorialnych obecnej sytuacji na wsi niezbędny jest Plan Odnowy Miejscowości.

U źródeł koncepcji rozwoju i odnowy wsi oraz terenów wiejskich doszukać się możemy potrzeby zróżnicowania działalności gospodarczej wśród mieszkańców wsi oraz kształtowanie jej w sposób zapewniający zachowanie walorów środowiskowych i kulturowych, poprawy warunków życia poprzez rozwój infrastruktury oraz zapewnienia mieszkańcom i przedsiębiorcom dostępu do jak najszerszego wachlarza usług, a także rozwoju funkcji kulturowych i społecznych wsi.

Odnowa wsi, w przypadku sołectwa Kołaczkowo będzie polegać w szczególności na realizacji następujących działań:

- Zadaszenie sceny umieszczonej na placu przy Urzędzie Gminy
- Oświetlenie alejek spacerowych w Parku Reymonta oraz ustawienie nowych ławek przy alejkach
- Zagospodarowanie terenu przed Urzędem Gminy w celu zwiększenia powierzchni parkingowej
- Renowacja nawierzchni płyty boiska sportowego oraz budowa trybuny na sztucznym (istniejącym) wale
- Wymiana parkietu w sali w Pałacu Reymonta oraz remont pokrycia dachowego
- Budowa ulicy Szkolnej i Krótkiej
- Termo-modernizacja Gimnazjum im. Władysława Stanisława Reymonta
- Budowa parkingu przy kościele

Gmina Kołaczkowo stara się o dofinansowanie tych działań w ramach Programu Rozwoju Obszarów Wiejskich.

Plan Odnowy Miejscowości Kołaczkowo będzie załącznikiem do wniosku o wsparcie finansowe.

Charakterystyka Gminy Kołaczkowo

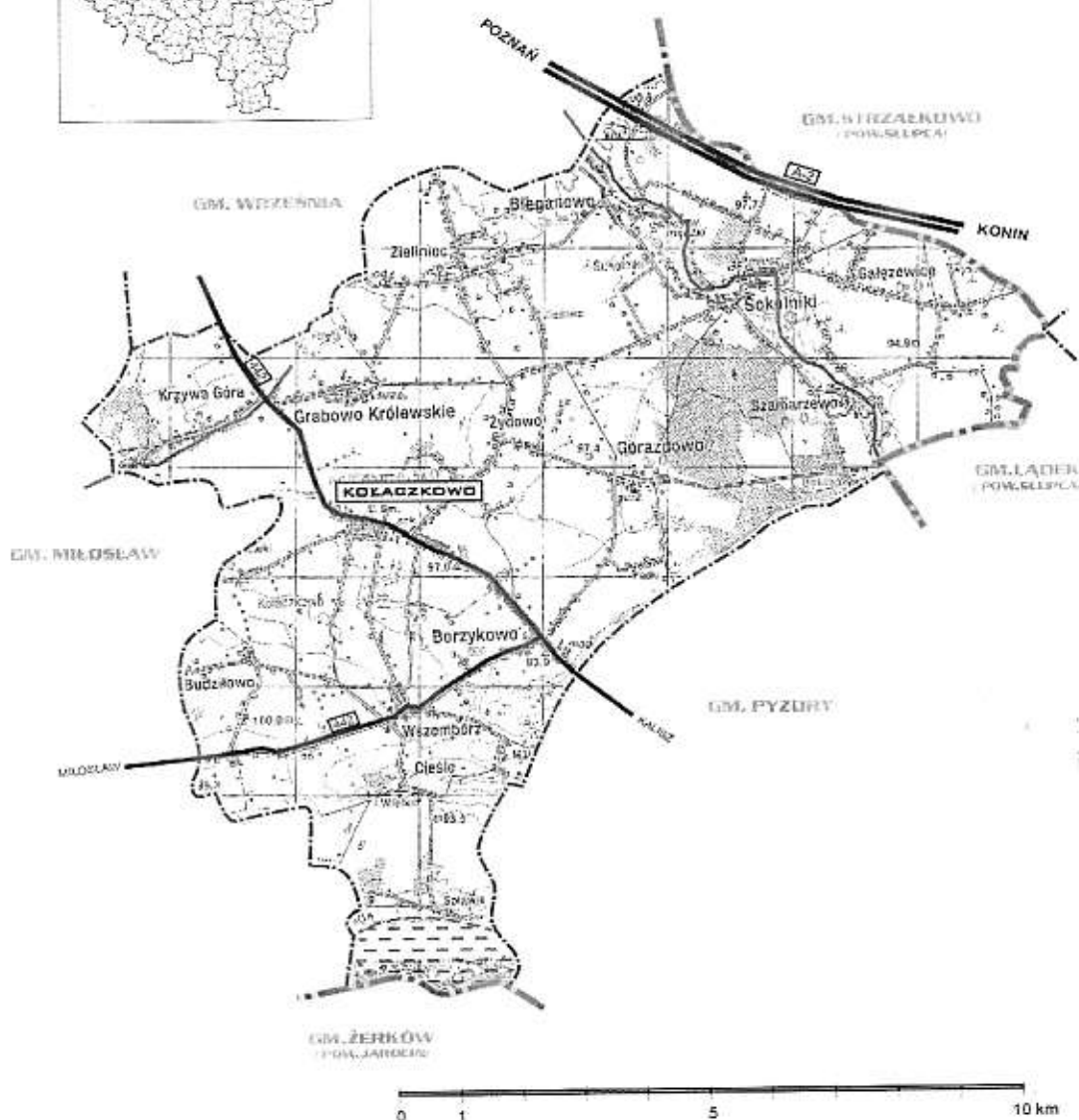
Gmina Kołaczkowo położona jest w centralnej części woj. wielkopolskiego, po prawej stronie Warty, w pow. wrzesińskim.

Od północy graniczy z gminą Września i Strzałkowo, od wschodu z gminą Łądek i gminą Pызdry, od południowego-wschodu i od południa z gminą Żerków oraz od zachodu z gminą Miłosław.

Źródło: Dane Urzędu Gminy

POWIAT WRZEŚNIA

GMINA KOŁACZKOWO



Gmina usytuowana jest w środkowym biegu rzeki Warty na Pojezierzu Wielkopolskim, w obszarze Równiny Wrzesińskiej oraz Pradoliny Warszawsko-Berlińskiej. Fragment Pradoliny Warszawsko-Berlińskiej w obrębie Gminy stanowi korytarz ekologiczny Śremski Warty o znaczeniu krajowym nr 27.

Najwyżej położony punkt stanowi Oz Krzywogórski (107,72 m n.p.m.), natomiast najniższy znajduje się w pradolinie Warszawsko-Berlińskiej nad Wartą (69,0 m n.p.m.). Obszar Gminy urozmaicają doliny cieków i rowów.

Pod względem rzeźby terenu obszar Gminy jest mało urozmaicony. Przeważający obszar Gminy stanowi wysoczyzna morenowa płaska, łagodnie opadająca ku południowi, w kierunku rz. Warty i jej doliny. Wyraźne formy morfologiczne stanowią:

- dolina rzeki Wrześnicy ze zboczami o spadkach $>10\%$ we wschodniej części Gminy
- pradolina Warty z krawędziami wysokości 10-12 m
- ciąg pagórków ozowych w północnej części gminy, zwany „krzywogórskim”.

Gminę Kołaczkowo cechuje deficyt wód powierzchniowych, co objawia się niską zdolnością retencyjną obszaru oraz niską zasobnością obszaru zlewni. Wody powierzchniowe zajmują zaledwie 115 ha powierzchni, co stanowi 1% powierzchni Gminy.

Gmina leży w środkowym biegu rzeki Warty. Zlewnie cząstkowe tej rzeki – górny odcinek Miłosławki oraz dolny odcinek Wrześnicy – tworzą układ hydrograficzny obszaru. Warta stanowi regulator stosunków wodnych południowej części Gminy, przy jednoczesnym oddziaływaniu czynników meteorologicznych. Wpływ rzeki uwidacznia się najbardziej w jej bezpośrednim sąsiedztwie, na terasie zalewowej. Terasa charakteryzuje się występowaniem starorzeczy wypełnionych wodą – „oczek wodnych”. Starorzecza, zagłębienia erozyjne, pełnią funkcję lokalnych zbiorników retencyjnych. W środkowym biegu rzeki Warty najniższe stany wód mają miejsce we wrześniu, podczas gdy wezbrania występują w marcu.

Rzeki Wrześnica i Miłosławka należą do rzek o śnieżno-deszczowym reżimie zasilania,

z jednym maksimum (w okresie marca-kwietnia) oraz jednym minimum (w sierpniu-wrzeźniu) w ciągu roku. Wezbrania roztopowe występują najczęściej w miesiącach lutym i marcu. Latem mogą występować wezbrania wywołane wysokimi opadami atmosferycznymi. Stany niżówkowe w ciekach pojawiają się już w czerwcu.

W przebiegu stanów i przepływów rzek dominują stany niskie przy niewielkim udziale stanów średnich i wysokich. Niska zdolność retencyjna obszaru wynika z budowy utworów przypowierzchniowych (przewaga glin zwałowych) oraz uwarunkowań klimatycznych związanych z niskimi wartościami opadów oraz wysokim parowaniem.

Bilans wodny poprawiają zbiorniki małej retencji wodnej, z których największy „Borkowo” znajduje się na prawym dopływie rzeki Wrześnicy – Kanale Kołaczkowskim. W zbiorniku tym o powierzchni 14,9 ha magazynowanych jest 240 tys. m³ wody, wykorzystywanej na potrzeby rolnictwa. Małe zbiorniki wiejskie o przeznaczeniu

przeciwpożarowym znajdują się w Kołaczkowie (2 zbiorniki o pow. 245 m²), Gałęzewicach (100 m²), Gorazdowie (60 m²). Ponadto na terenie Gminy znajduje się kilka mniejszych stawów rybnych: w Bieganowie, Krzywej Górze, Grabowie Królewskim, Spławiu, Wszemborzu, Budziłowie, Borzykowie i Sokolnikach.

Gmina Kołaczkowo charakteryzuje się występowaniem średnio urodzajnych gleb, ze wskaźnikiem waloryzacji rolniczej przestrzeni produkcyjnej (66,3 pkt), przekraczającym nieznacznie średnią krajową (65,3 pkt).

Szata roślinna Gminy jest skromna. Lasy mieszane i liściaste zajmują zaledwie 7% powierzchni Gminy, przy średniej lesistości kraju 29,2%. Zasoby leśne skoncentrowane są w okolicach Gorazdowa - Sokolnik. Mniejsze kompleksy leśne znajdują się w rejonie Krzywej Góry oraz w Pradolinie Warciańsko - Obrzańkiej. Dominującym typem lasu jest bór mieszany z świeży z monokulturami sosnowymi. W mniejszym stopniu występuje las mieszany, w którym przeważa dąb z domieszką brzozy oraz sosny. Obszary wilgotne zajmuje typ siedliskowy boru mieszanego wilgotnego. Dolina środkowej Warty z obszarem pradoliny znajduje się w strefie krajobrazu łągów wierzbowo-topolowych.

Elementem zasługującym na uwagę są bogate zadrzewienia śródpolne. Większość z nich porasta tereny nieatrakcyjne rolniczo, w bezpośrednim otoczeniu wyrobisk, oczek wodnych, wyniesień terenu.

Szate roślinną wzbogacają parki dworskie i zielen cmentarzy. Parki charakteryzują się dużymi walorami estetyczno-krajobrazowymi, 8 z nich posiada dokumentację ewidencyjną, 6 wpis do rejestru zabytków i objętych jest ochroną Wojewódzkiego Konserwatora Zabytków. W parku w Kołaczkowie znaleźć można 2 pojedyncze okazy tulipanowców amerykańskich wpisanych do rejestru Wojewódzkiego Konserwatora Przyrody.

. Wykaz parków Gminy Kołaczkowo

Miejscowość	Powierzchnia (ha)	Układ przestrzenny	Czas powstania
Bieganowo	7,10	krajobrazowy	połowa XIX w.; przekształcenia pocz. XX w., okres międzywojenny
Borkowo	5,06	krajobrazowy	połowa XX w., przekształcenia po II wojnie światowej

Borzykowo	0,80	krajobrazowy	II połowa XIX w.
Gorazdowo	9,6	krajobrazowy z pozostałościami założeń regularnych	połowa XIX w. poszerzony od zach. na pocz. XX w.
Grabowo Królewskie	6,3	krajobrazowy przekształcony w regularny	połowa XIX w.
Kołaczkowo	4,14	regularny, przekształcony fragmentami krajobrazowo	połowa XIX w. modernizowany w latach 1920-1924 przez W. Reymonta
Sokolniki	3,2	krajobrazowy	XIX/XX w., przekształcony w latach 30-tych
Zieliniec	7,35	krajobrazowy	połowa XIX w.

Źródło: Dane Urzędu Gminy

Gmina posiada dwa udokumentowane złoża kruszywa naturalnego - Splawie i Splawie II oraz jedno surowców ilastych Grabowo-Kołaczkowo, jak również rozpoznane wstępnie złoża torfu o zasobach szacunkowych. Zasoby złóż kruszywa są obecnie eksploatowane, złoża surowców ilastych mogą służyć do produkcji lekkich kruszyw ceramicznych.

Tereny, posiadające walory przyrodniczo-rekreacyjne, znajdują się w otoczeniu zbiornika Borkowo, który uprzednio winien zostać przystosowany do pełnienia funkcji rekreacyjnej. Możliwa jest na tym obszarze zabudowa letniskowa.

Możliwe jest również rozwijanie agroturystyki na terenach wsi Krzywa Góra i Splawie, posiadających predyspozycje do pełnienia funkcji rekreacyjnej.

W sumie na terenie Gminy znajduje się 695 indywidualnych gospodarstw rolnych, które gospodarują na areale 8.972 ha, czyli na ponad 90% wszystkich użytków rolnych w Gminie. W strukturze gospodarstw rolnych zwraca uwagę wysoki udział gospodarstw o powierzchni powyżej 15 ha. Na ogólną liczbę 695 gospodarstw aż 216 ma powierzchnię przekraczającą 15 ha, obejmując blisko 70% powierzchni użytków rolnych. Gospodarstw o areale 10-15 ha jest 116 i obejmują one ponad 16% powierzchni użytków rolnych Gminy. Gospodarstw małych, o areale 1-2 ha jest 149 (21,4% ogółu), ale gospodarzą zaledwie na 130 ha, stanowiących 1,4% uprawianych użytków rolnych. Należy przypuszczać, że praca w rolnictwie nie jest głównym źródłem utrzymania dla właścicieli tych gospodarstw.

Grunty orne zajmują zdecydowaną większość (ponad 93% powierzchni) terenów wykorzystywanych przez działalność rolniczą (por. Wykres 2.2).

W strukturze tej przeważają zboża (77,5% całości upraw), głównie pszenżyto ozime (23,5%), jęczmień jary (14,1%) oraz pszenica ozima (13,4%).

Na terenie Gminy ważną rolę odgrywa również hodowla, przede wszystkim trzody chlewnej.

Główne walory gospodarcze Gminy to:

- relatywnie korzystne położenie (Konin-Poznań, bliskość autostrady)
- dostępność terenów inwestycyjnych
- wzrost liczby podmiotów gospodarczych
- duży udział dużych gospodarstw rolnych (pow. 15 ha)
- własność prywatna gospodarująca na ponad 90% powierzchni użytków rolnych
- zasoby wód podziemnych
- atrakcje kultury – grodziska, kościoły, pałace (Reymont), izby regionalne.

Pewne obszary wymagają uwagi władz gminnych i próby rozwiązania problemów. Główne problemy i słabości Gminy to:

- wzrost bezrobocia do poziomu powyżej średniej krajowej
- niska lesistość Gminy (7%)
- przeciętne warunki do produkcji rolniczej i niska jakość gleb
- brak zakładów przetwórstwa rolno-spożywczego
- mała liczba grup producenckich
- brak systemu ulg podatkowych
- niska zdolność retencyjna obszaru
- brak bazy noclegowej i słabo rozwinięta baza gastronomiczna.

Charakterystyka Miejscowości Kołaczkowo

Kołaczkowo jest wsią gminną liczącą ok. 850 mieszkańców. Znana już przed 1310. Była wsią rycerską, osadzona na prawach średzkich. Jej pierwszym sołtysem był Gizylbert, a właścicielem rodzina Kołaczkowskich. W XVI wieku majątek ten nabył Dobrogost Jezierski, dworzanin Górków. W roku 1538 Kołaczkowo przeszło w ręce Łukasza, Górki późniejszego biskupa wrocławskiego. Po Górkach wieś posiadali Zajączkowie, a następnie Stablewscy i Gustaw Dąbski, który był fundatorem obecnego murowanego kościoła. W 1695 roku wizytacja kościelna odnotowała istnienie tu szkoły parafialnej.

W Kołaczkowie znajduje się pałac z początku XIX wieku wybudowanym przez Tadeusza Grabskiego. Kościół p.w. Szymona i Judy Tadeusza założyła i uposażyła rodzina Łodziów. Obecny kościół wybudowano w latach 1830-36. Przy kościele znajduje się drewniana dzwonnica z poł. XIX w.

W roku 1821 gościł w Kołaczkowie Julian Niemcewicz. W latach 70-tych XIX w. mieszkały we wsi 402 osoby / 401 katolików i 1 ewangelik, wśród nich 100 analfabetów/. We wsi znajdowała się gorzelnia, młyn parowy i cegielnia. Majątek Kołaczkowo był własnością hr. Dąbskiego, który sprzedał wieś w ręce niemieckie, co spowodowało w latach 80-tych XIX w. zwiększony napływ ludności niemieckiej. W latach 1920-25 mieszkał w Kołaczkowie laureat literackiej nagrody Nobla z 1924 r. Władysław Reymont, który był właścicielem resztówki. Wśród licznych pamiątek po Wł. Reymoncie znajduje się własnoręcznie napisana umowa zakupu "... kupiłem resztówkę z obszaru dworskiego Kołaczkowo." Do Kołaczkowa przyjeżdżali między innymi W. Witos, W. Grabski, M. Rataj i K. Makuszyński. W 1939 roku właścicielem majątku był prof. Antoni Jurasz.

W 1977 r. odsłonięto pomnik przedstawiający Reymonta oraz Jagnę i Borynę - bohaterów powieści " Chłopi".

Zabytki wsi Kołaczkowo

- **Kościół p.w. świętych Szymona i Judy Tadeusza** – w dobrym stanie technicznym po trwającym wiele lat remoncie kapitalnym, w wyniku którego wykonano odwodnienie budynku, osuszono mury, naprawiono pokrycie dachowe, rynny i opierzenia, wykonano remont stropu i sufitu oraz pomalowano wewnątrz. Ostatnim etapem remontu była naprawa tynków zewnętrznych oraz malowanie elewacji.
- **Zespół pałacowy** – użytkowany jako Gminny Dom Kultury oraz Izba Pamięci Władysława Reymonta. Budynek po przeprowadzonych pracach elewacyjnych oraz odnowieniu wewnątrz jest w dobrym stanie technicznym. Obecnie konieczne są drobne naprawy pokrycia dachowego. Park w dobrym stanie, na bieżąco prowadzone są prace pielęgnacyjne.
- **Oficyny pałacowe** – rządcówka i stajnia, w dobrym stanie technicznym po kapitalnym remoncie i rekonstrukcji oraz adaptacji na cele Ośrodka Wspomagania Dziecka i Rodziny.
- Wśród zabytków ruchomych należy wymienić zespół wyposażenia kościoła rzymsko – katolickiego p.w. świętych Szymona i Judy Tadeusza.

Zasoby Miejscowości Kołaczkowo

KULTURA I OŚWIATA

- **Zespół Szkolno – Przedszkolny** - obecnie uczęszcza tu 50 uczniów mieszkających w Kołaczkowie

Klasa „0”	20 uczniów	Klasa II	11 uczniów
Klasa I	5 uczniów	Klasa III	14 uczniów

- **Gimnazjum im. Wł. St. Reymonta** – uczęszcza tu 41 uczniów mieszkających jednocześnie we wsi Kołaczkowo.

Klasa I	15 uczniów
Klasa II	15 uczniów
Klasa III	11 uczniów

- **Biblioteka Publiczna**
- **Gminny Ośrodek Kultury** położony w Pałacu Władysława Reymonta

SPORT I REKREACJA

- **LZS Kołaczkowo** – piłka nożna, siatkówka, siatkówka plażowa, tenis stołowy, futsal,
- **UKS „Iskra”** – siatkówka, piłka ręczna, piłka nożna, koszykówka
- **Sala gimnastyczna, boisko do piłki nożnej w parku, boisko do siatkówki plażowej przy Urzędzie Gminy**

OPIEKA ZDROWOTNA I POMOC SPOŁECZNA

- **Przychodnia „Eskulap”**- lekarz rodzinny, pierwszego kontaktu
- **Apteka**
- **Ośrodek Wspomagania Dziecka i Rodziny**

LICZBA MIESZKAŃCÓW

Ul. Kasztanowa	137
Ul. Krakowska	83
Ul. Krótka	20
Ul. Leśna	31
Ul. Miłosławska	75
Ul. Ogrodowa	34
Pl. Reymonta	1
Ul. Polna	10
Ul. Szeroka	37
Ul. Szkolna	134
Ul. Średzka	14
Ul. Wrzesińska	278

Analiza SWOT¹

Mocne strony – atuty rozwoju wsi	Słabe strony
<ul style="list-style-type: none"> ➤ Rezerwy terenowe w planach zagospodarowania przestrzennego pod rozwój nowych działalności ➤ Rosnący poziom wykształcenia młodzieży ➤ Dobry stan bazy dydaktycznej ➤ Istnienie wielu organizacji społecznych, w tym sportowych ➤ Dobry stan bezpieczeństwa ➤ Położenie geograficzne – dogodny dostęp do komunikacji ➤ Dobre położenie – w pobliżu aktywnych społecznie i gospodarczo miast: Poznań, Gniezno, Kalisz, Konin ➤ Mieszkańcy zatrudnieni na znaczących stanowiskach poza gminą ➤ Status gminy wiejskiej ➤ Aktywność społeczności lokalnej ➤ Uczestnictwo gminy w tworzeniu LGD dla potrzeb PROW - Leader 	<ul style="list-style-type: none"> ➤ Niski dochód do budżetu, a jednocześnie duże potrzeby gminy (wysokie potrzeby na realizację nowej i zmodernizowanie istniejące infrastruktury technicznej) ➤ Niskie dochody gminy przypadające na jednego mieszkańca ➤ Niewystarczające nakłady finansowe na inwestycje oraz remonty infrastruktury społecznej ➤ Niedostateczny stan istniejącej infrastruktury technicznej (zły stan dróg) ➤ Brak poboczy, chodników ➤ Słabe wykorzystanie potencjału – historia, tradycje, Reymont ➤ Brak ścieżek rowerowych
Szanse – możliwości rozwoju wsi	Zagrożenia – czynniki niesprzyjające
<ul style="list-style-type: none"> ➤ Sprzyjająca polityka regionalna, w tym adresowana do rozwoju wsi i obszarów wiejskich ze strony rządu i władz wojewódzkich ➤ Zwiększająca się możliwość uzyskania środków zewnętrznych z różnego rodzaju funduszy UE (Program Rozwoju Obszarów Wiejskich; Wielkopolski Regionalny Program Operacyjny) ➤ Możliwość pozyskania środków finansowanych z innych funduszy: Narodowy Fundusz Ochrony 	<ul style="list-style-type: none"> ➤ Wzrost bezrobocia w gminach ościennych jak i w gminie Kołczkowo ➤ Wymóg posiadanie udziału własnego gminy w kosztach realizowanych zadań, min. 25% ➤ Niewystarczająca liczba instytucji w powiecie wspierających rozwój gospodarczy ➤ Brak stabilności w polityce wspierania rozwoju wsi i obszarów wiejskich i gospodarki rolnej

¹ S (Strengths) – mocne strony: wszystko to co stanowi atut, przewagę, zaletę analizowanego obiektu, W (Weaknesses) – słabe strony: wszystko to co stanowi słabość, barierę, wadę analizowanego obiektu, O (Opportunities) – szanse: wszystko to co stwarza dla analizowanego obiektu szansę korzystnej zmiany, T (Threats) – zagrożenia: wszystko to co stwarza dla analizowanego obiektu niebezpieczeństwo zmiany niekorzystnej.

Środowiska i Gospodarki Wodnej,
Wojewódzkiego Funduszu Ochrony
Środowiska i Gospodarki Wodnej oraz
Powiatowego Funduszu Ochrony
Środowiska i Gospodarki Wodnej

- Duża szansa na udział w podziale środków Fundacji „Tutaj Warto” – LGD powiatu wrzesińskiego
- Korzystne oprocentowanie kredytów na rozwój infrastruktury

Priorytety rozwoju miejscowości zgodnie z Planem Rozwoju Lokalnego Gminy Kołaczkowo.

INFRASTRUKTURA

- Budowa drogi – ulica Szkolna
- Skanalizowanie sołectwa
- Opracowanie koncepcji zagospodarowania terenu parku dookoła Pałacu Reymonta oraz przy Urzędzie Gminy

KULTURA I OŚWIATA

- Realizacja programu edukacji proekologicznej w szkołach
- Prowadzenie remontów oraz realizowanie inwestycji oświatowych
- Rozwijanie bazy sportowej w szkołach
- Dostęp młodzieży do aktywnych form spędzania wolnego czasu
- Dbalność o zabytki oraz miejsca kultu religijnego
- Montaż baterii słonecznych na budynku Gimnazjum im. Wł. St. Reymonta
- Modernizacja Gminnego Ośrodka Kultury

SPORT I REKREACJA

- Renowacja boiska sportowego wraz z budową trybuny
- Rozbudowa boisk przy szkołach
- Modernizacja placu zabaw
- Wyznaczenie ścieżek rowerowych

OPIEKA ZDROWOTNA

- Wykonanie podjazdu dla niepełnosprawnych przy Urzędzie Gminy
- Likwidacja pozostałych barier architektonicznych
- Rozbudowa systemu ratownictwa drogowego w OSP Kołaczkowo

ROLNICTWO

- Organizacja szkoleń dotyczących:
 - przekwalifikowań,
 - zakładania własnej działalności gospodarczej
 - oraz korzystania z unijnych środków pomocowych

Planowane działania na rzecz odnowy miejscowości w latach 2008 - 2018.

Odnowa wsi to proces kształtowania warunków życia na obszarach wiejskich, podejmowany przez władze gminy oraz lokalną społeczność. Celem tego procesu jest podnoszenie standardu życia oraz jego jakości przy zachowaniu tożsamości, kultury oraz walorów wsi. Odnowa powinna również dostosowywać sołectwo do wymogów współczesności, do pełnienia nowych funkcji zarówno wobec społeczności lokalnej jak i całego społeczeństwa. Jest to również szansą rozwoju obszarów wiejskich w kierunku pożądanym przez jej mieszkańców, szansą zatrzymania na wsi przyszłych pokoleń oraz przyciągnięcia do niej nowych mieszkańców.

Słabo rozwinięta infrastruktura techniczna i społeczna wsi stanowi jedną z barier rozwoju obszarów wiejskich, zarówno pod względem społecznym, jak i gospodarczym. Wychodząc naprzeciw tym problemom są podejmowane działania, które mają na celu zminimalizowanie dysproporcji między wsią, a miastem. Istotny element działań w ramach Planu stanowi pobudzenie aktywności środowisk lokalnych oraz stymulowanie współpracy na rzecz rozwoju i promocji wartości związanych z miejscową specyfiką społeczną i kulturową.

Priorytetowym celem inwestycji jest poprawa warunków życia poprzez rozwój infrastruktury kulturalnej, sportowej i rekreacyjnej, poprawa zagospodarowania przestrzennego wsi oraz uatrakcyjnienie obszarów wiejskich, jako miejsca zamieszkania.

PLANUJE SIĘ REALIZACJĘ NASTĘPUJACYCH ZADAŃ:

2008 r. - Zadaszenie sceny umieszczonej na placu przy Urzędzie Gminy wraz z budową zaplecza socjalnego - plac przy Urzędzie Gminy w Kołaczku gości w roku kalendarzowym z pewnością największą ilość imprez plenerowych, jakie są organizowane w gminie Kołaczko. W roku 2007 odbyły się tutaj m.in.: X Turniej Gmin Reymontowskich, Powiatowe Święto Policji, Dożynki Gminne oraz Parafialne, Pieszy Rajd Reymontowski. Wielokrotnie warunki atmosferyczne utrudniały występy na scenie, a czasem powodowały przedwczesne zakończenie imprezy.

o**60 tys. zł**

□**2008 r. - Oświetlenie alejek spacerowych w Parku Reymonta oraz ustawienie nowych ławek przy alejkach** - park dookoła Pałacu Reymonta powinien z pewnością stanowić wizytówkę gminy, a obecny stan nie pozwala na takie spostrzeganie parku. Wielu mieszkańców zapewne skorzystałoby z możliwości spaceru alejkami parku. Duża liczba osób zamieszkujących wieś jest ściśle związana z rolnictwem i dlatego znajdują czas na podobne formy rozrywki dopiero późną jesienią, kiedy zmrok nad parkiem zapada dość wcześnie. Także latem, kiedy niemal każdego tygodnia odbywają się imprezy plenerowe ławki w parku znalazłyby wielu amatorów spokoju i zieleni. Oświetlenie i umieszczenie ławek wzdłuż alejek będzie miało duży wpływ na wzrost atrakcyjności zarówno parku jak i całej wsi

o**100 tys. zł**

□**2009 r. - Zagospodarowanie terenu przed Urzędem Gminy w celu zwiększenia powierzchni parkingowej** - każdy z mieszkańców gminy przynajmniej raz w roku załatwia sprawę w Urzędzie Gminy. Znaczna większość petentów przyjeżdża samochodem i często pojawia się problem z pozostawieniem samochodu. Przed Urzędem Gminy znajduje się staw, na którego odnowę gmina co roku wydaje sporo środków. Zadanie polegać ma na budowie parkingu na miejscu stawu.

o**350 tys. zł**

□**2011 r. - Renowacja nawierzchni boiska sportowego** - zadanie renowacji płyty boiska oraz budowy trybuny znajduje swe uzasadnienie, ponieważ w Kołaczku znaczna

część młodzieży czynnie uczestniczy w Letniej Lidze Szóstek, a także w licznych turniejach sportowych organizowanych w ciągu roku. Boisko sportowe jest miejscem treningów, spartakiad dla dzieci i młodzieży, zawodów. W chwili obecnej płyta boiska wykazuje znaczne ubytki, nie spełnia podstawowych wymogów do prawidłowego jej funkcjonowania.

o17 tys. zł

□2010 r. – **Remontn Palacu Reymonta** - Sala w Pałacu służy wszystkim mieszkańcom gminy Kołaczkowo. W Pałacu działają kółka zainteresowań, a sala jest idealnym miejscem na organizowanie tam spotkań młodzieży, w pałacu znajduje się także izba pamięci Władysława Reymonta, Biblioteka Publiczna, Gminny Ośrodek Kultury. ponadto salę wykorzystuje zespół „Kołaczkowianie” – planuje się malowanie , remont pokrycia dachowego, wymianę okien, remont schodów.

o110 tys. zł

□2008 r. - **Budowa ulicy Szkolnej i Krótkiej** – przy tych ulicach mieszka znaczna część mieszkańców sołectw, a jest to jedna z najgorzej utrzymanych dróg gminnych. Ponadto ulica Szkolna usytuowana jest równolegle do drogi wojewódzkiej 442 i budowa jej mogłaby wpłynąć na odciążenie dużego, jak na warunki wiejskie, natężenia ruchu.

o2 500 tys. zł

□2009 r. – **Termo-modernizacja Gimnazjum im. Władysława Stanisława Reymonta** – gimnazjum w Kołaczkowie jest jedynym w gminie Kołaczkowo, a stan jego elewacji wymaga modernizacji. Wszystkie dzieci z terenu całej gminy Kołaczkowo będą uczyć się w gimnazjum dlatego też w celu podniesienia jakości życia najmłodszych powinniśmy zadbać o szkołę. Jednocześnie budynek szkoły powinien stanowić wizytówkę nie tylko dla Kołaczkowa ale przede wszystkim dla wszystkich szkół w gminie Kołaczkowo

o500 tys. zł

□2013 r. – **Budowa parkingu przy kościele** – inwestycja ta znacznie wpłynie na komfort życia na wsi. Mieszkańcy Kołaczkowa i innych miejscowości należących do parafii

codziennie korzystają z parkingu przy kościele. Obecnie samochody pozostawiane są na powierzchni nie utwardzonej. Przed kościołem powstanie parking z kostki brukowej.

- o 50 tys. zł

2010 r. –Budowa ścieżki rowerowej Kołaczkowo – Borzykowo –Pyzdry-ma
posłużyć mieszkańcom i przyczynić się do wzrostu liczby turystów

- o 50 tys. zł

Realizacja zadań w ramach Planu Odnowy Miejscowości Kołaczkowo przyczyni się do polepszenia wizerunku miejscowości, podniesienia jakości życia lokalnej społeczności, rozwoju społeczno – kulturowego oraz pobudzenia aktywności sportowo – rekreacyjnej. Ma służyć głównie integracji społeczności lokalnej i wzrostowi lokalnego patriotyzmu, rozwojowi organizacji społecznych, jak również zmniejszeniu problemów w sferze patologii społecznych.

Opis i charakterystyka obszarów związanych z kształtowaniem obszarów o szczególnym znaczeniu dla zaspokojenia potrzeb mieszkańców, sprzyjających nawiązywaniu kontaktów społecznych, ze względu na ich położenie oraz cechy funkcjonalno-przestrzenne

Wieś Kołaczkowo to prawie dziewięciuset mieszkańców. Ludzie zamieszkujący Kołaczkowo to społeczność niezwykle żyta ze sobą. Mają wiele pomysłów, a realizację oddolnych inicjatyw ograniczają jedynie fundusze. Zapału i chęci mieszkańcom nie brakuje. Priorytetem dla Kołaczkowa jest podtrzymywanie i dalszy rozwój tych właśnie relacji. W przeciwieństwie do wielkich aglomeracji w Kołaczkowie wszyscy znają wszystkich. Mieszkańcy wiedzą o radościach i troskach sąsiada. Wymieniają się wzajemnie pomysłami jak upiększyć swoją wieś i skąd czerpać na to fundusze.

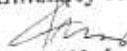
Obszarem o szczególnym znaczeniu dla Kołaczkowa jest centrum wsi – Plac Władysława Reymonta. To miejsce łączy mieszkańców dając im poczucie wspólnoty, lokalnego patriotyzmu. Każdy tutaj zna Pałac Władysława Reymonta- naszego polskiego noblisty. Dla mieszkańców to ktoś więcej, niż tylko Polak- rodak, to krajan- niegdyś mieszkaniec Kołaczkowa. Jest to także miejsce atrakcyjne pod względem estetycznym. Wokół pałacu rozciągają się alejki spacerowe. W pałacu znajduje się bogato wyposażona izba pamięci Władysława Reymonta, jednak budynek wymaga bieżącej konserwacji. Mieszkańcy myślą o wymianie okien, wymalowaniu itp. To przecież wizytówka Kołaczkowa –strategiczne miejsce pod względem kulturalnym i nie tylko. Przed pałacem odbywają się różnego rodzaju imprezy okolicznościowe: majówki, festyny, dzień dziecka, choinka itp. W tym miejscu też rok rocznie ma swoją metę rajd rowerowy. I tutaj pojawia się problem infrastruktury. W Kołaczkowie nie ma żadnej ścieżki rowerowej, dlatego mieszkańcy postanowili to zmienić. Mająca powstać infrastruktura będzie obszarem o szczególnym znaczeniu dla Kołaczkowa. Jej budowa przysłuży się nie tylko zamieszkującym Kołaczkowo, ale także okolicznym turystom, których z uwagi na piękny zabytek nie brakuje. Miałaby ona łączyć trzy miejscowości : Kołaczkowo, Borzykowo, Pызdry. Przebiegałaby wzdłuż drogi wojewódzkiej, przy której postawione są znaki informacyjne o znajdującej się w pobliżu izbie pamięci Władysława Reymonta.

Przysłuży się ona z pewnością mieszkańcom , powodując wzrost liczby turystów w Kołaczkowie z okolicznej Gminy Pызdry i nie tylko. To z kolei pociągnie za sobą promocję Kołaczkowa.

Ma posłużyć także integracji trzech wspomnianych miejscowości.

W dzisiejszym globalnym świecie tak ważne jest pielęgnowanie tego właśnie poczucia wspólnoty, lokalnej tożsamości, tak ważne jest jednoczenie społeczeństwa, uczulanie na potrzeby drugiego człowieka , bo tylko wspólnie możemy dokonać wielkich rzeczy.

Przewodniczący Rady


Jerzy Woś